Winterkarte

Charta d'inviern

Engadin Scuol Zernez

Impressum

Herausgeber
Tourismus Engadin Scuol Samnaun Val Müstair AG (TESSVM)
Stradun 403a, 7550 Scuol
Tel. +41 81 861 88 00
info@engadin.com
engadin.com

Copyright Bilder
Tourismus Engadin Scuol Samnaun Val Müstair AG;
Andrea Badrutt, Chur

Gestaltung und Konzeption
pm maps gmbh
Kirchweg 6
CH-8887 Mels
info@pm-maps.ch
www.pm-maps.ch

Alle Angaben nach bestem Wissen, jedoch ohne Gewähr. Änderungen vorbehalten. September 2022.

Kartengrundlage
outdooractive Kartografie
Geoinformationen © Outdooractive © OpenStreetMap (ODbL) – Mitwirkende (openstreetmap.org/copyright)
Redaktionelle Änderungen der Kartengrundlage durch Auftraggeber.

Interaktive Karte
maps.engadin.com

Einfach nachhaltige Ferien
Die Ferienregion Engadin Scuol Zernez setzt auf eine nachhaltige Entwicklung. Sie wurde als «Nachhaltiges Reiseziel» ausgezeichnet und ist damit Teil des «Swisstainable»-Programms.

Mehr Informationen:
engadin.com/nachhaltigkeit

Klimaneutral
Drucksache

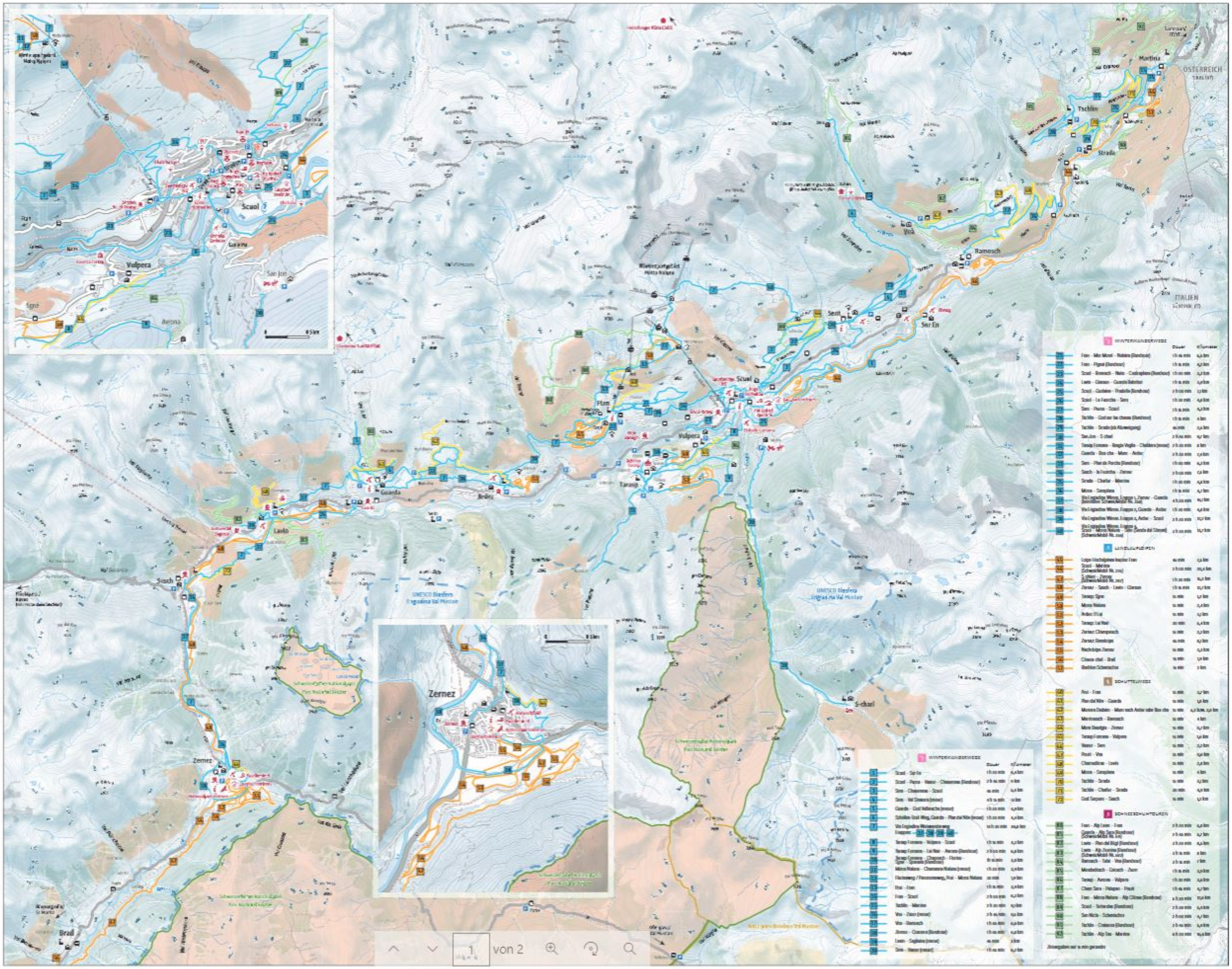

Allegra e benvenuti in Engiadina Bassa – herzlich willkommen in der Ferienregion Engadin Scuol Zernez!

Sie wachen auf inmitten von weissen Landschaften und verschneiten Wäldern rund um den Schweizerischen Nationalpark, geniessen die unendlich scheinenden Loipen, angrunnend an die berühmte Marathonloipe, die Vielzahl an Winterwanderwegen, Schneeschuh- sowie Skitouren oder die Pisten im Wintersportgebiet Motta Naluns. Sie entspannen im Mineralbad Bogn Engiadina und krönen den Tag mit feinen Spezialitäten, wie Fondue oder Plain in Pignia, nahe dem knisternden Kamin. Nein, dies ist kein Traum, sondern könnte Ihr heutiges Programm in der Ferienregion Engadin Scuol Zernez sein.
Begeben Sie sich auf Entdeckungsreise und lernen Sie die romanische Kultur mit ihren Traditionen, wie den Chalandamarz am 1. März, die romanische Sprache und die Engadiner Häuser näher kennen. Unsere Winterkarte zeigt Ihnen dafür eine Auswahl unserer Touren, Aktivitäten sowie der schönsten Pläne, die das Unterengadin zu bieten hat. Wir wünschen Ihnen eine traumhafte Zeit. Ihre Gastgeber!

Ihre digitalen Reisebegleiter
Informieren Sie sich online über unsere Pisten, Winterwander- und Schlittelwege sowie Loipen, die aktuellen Verhältnisse oder finden Sie Restaurants und Sehenswürdigkeiten ganz in Ihrer Nähe. Über engadin.app (einfach über Ihr Smartphone wie eine Website aufrufen) oder auf der interaktiven Karte (maps.engadin.com) erhalten Sie alle Informationen auf einen Blick.

engadin.app

Sportgeschäfte der Region
Folgende Sportgeschäfte bieten in unserer Ferienregion verschiedene Dienstleistungen an. Von der Miete einer Langlaufausrüstung bis zur Organisation einer Skitour hat jeder Partner seine Spezialisierung.

Element Store	Scuol	+41 81 860 06 00
Jon Sport Alpin	Scuol, Tarasp	+41 81 864 18 17
MANARAIN sport nordic	Scuol	+41 81 864 71 71
Marco Sport SA	Scuol	+41 81 864 05 05
Sport Heinrich	Scuol	+41 81 864 19 56
Sport Champatsch Schl.	Sent	+41 81 864 11 80
Mountainshop Avantbras	Zernez	+41 81 858 53 85
Sarsura Nordic	Zernez	+41 81 856 14 34

Notfallnummern
• Sanität: 144 • Polizei: 117 • Rega: 1414

Allgemeine Bemerkungen und Hinweise für die Erlebnisse in unserer Region:
- Wildschutzzonen beachten:
  Während der kalten Wintermonate braucht das Wild besonders viel Ruhe. Deshalb dürfen zur Schonung des Wildes die markierten Wege in Wild- und Naturruhezonen (rot und gelb markierte Gebiete vorne auf der Karte) nicht verlassen werden und Hunde sind an der Leine zu führen. Grundsätzlich gelten die Wildruhezonen vom 20. Dezember bis 20. April oder gemäss Aushang. Bitte beachten Sie die Signalisation vor Ort. Informationen unter wildruhe.gr.ch
- Die Ausgangspunkte und Ziele der Winteraktivitäten sind alle gut mit öffentlichen Verkehrsmitteln erreichbar. Profitieren Sie hier von unserer regionalen Gästekarte, welche unter anderem die Nutzung des ÖV beinhaltet. Die Verbindungen für Bus und Bahn entnehmen Sie online unter sbb.ch/fahrplan.
- Bitte bedenken Sie, dass Ski- und Schneeschuhtouren abseits gesicherter Pisten und Wege eigenverantwortlich unternwege sind. Dafür braucht es eine hundertre Ausbildung, eine entsprechende Ausrüstung sowie eine Lawinen-Notfallausrüstung. Informieren Sie sich vor jeder Tour über das Wetter und die Lawinengefahr. Weitere Informationen finden Sie unter engadin.com/skitouren.
- Wiedergenungen aufgrund der Schnee- und Weitenlage sind unbedingt zu beloigen.
- Bitte denken Sie daran, Abfälle mitzunehmen und zu entsorgen.

Hinweis:
Wir bitten Sie um Verständnis, wenn die Wander- und Schlittelwege sowie Loipen nach Schneefällen nicht sofort begehbar bzw. noch nicht gespurt sind. Den aktuellen Zustand finden Sie im Wintersportbericht unter engadin.com/wetpo.

BERGSTEIGERDÖRFER

Bergsteigerdörfer
Bergsteigerdörfer sind kleine, ruhige Orte, die sich dem sanften Tourismus verschrieben haben. Ihr grosses Potenzial liegt in ihrer Ursprünglichkeit, in der qualitativ hochwertigen Natur- und Kulturlandschaft sowie den vielseitigen Bergsportmöglichkeiten. Seit dem Jahr 2021 sind die drei Dörfer Lavin, Guarda & Ardez offiziell Teil der Bergsteigerdörfer.

Gästekarte Engadin Scuol Zernez

- ÖV in der Region, gemäss Linienplan, inklusive
- Kostenlose/vergünstigte Teilnahme an den Freizeitangeboten
- Diverse reduzierte Eintritte

Mehr Informationen: engadin.com/gaestekarte

Engadin Scuol Zernez

Winterwanderwege – Sendas d'inviern

Wie ein Sgraffito lebt der Winter im Engadin von der Spannung zwischen Licht und Schatten. Hier die zarte und weite Landschaft mit sonnenüberfluteten Engadiner Dörfern weiß über dem Inn. Dort die Wälder im Schatten der schroffen Unterengadiner Dolomiten. Zahlreiche Bergrestaurants, eine Eisknion Signalisation sowie der Zugang per Zug, Bus und Bergbahn machen das Winterwandern in intakter Natur zum Erlebnis. Je nach Anspruch nehmen wir mehrtägige Touren wie die Via Engiadina unter die Füsse, oder nutzen die Vielfalt, wechseln spontan die Talseite und drehen den Winter ganz nach Belieben.

Hinweise für die Winterwanderwege:
- Markierungen: Winterwander-Wegweiser sind offiziell pink oder mit einem Schneeflorn gekennzeichnet.
- Die Winterwanderwege sind mehrheitlich Flur- oder Waldwege, welche maschinell präpariert werden. Gute Ausrüstung, rutschfeste Schuhe sowie Stöcke werden empfohlen.
- Auf den meisten Winterwanderwegen gibt es bei guten Schneeverhältnissen einzelnweises die Möglichkeit, Schlitten zu fahren.
- Vorsicht: Wegabschnitte können teilweise vereist sein.

Alle Details der Winterwanderwege finden Sie unter: engadin.com/winterwanderwege

Winterwandern
Scuol – Sur En

1

leicht
⏱ 1h 30min ↗ 30m
↔ 6,4km ↘ 115m
Erlebnis ★★★☆☆
Landschaft ★★★★☆

Winterwandern
Scuol – Pazos – Vastur – Chauennas (Rundtour)

2

mittel
⏱ 2h 45min ↗ 420m Erlebnis ★★★☆☆
↔ 9,0km ↘ 420m Landschaft ★★★★★

Mittelschwere Tour von Scuol hoch zum aussichtsreich gelegenen Vastur in Richtung Sent. Die Aussicht reicht hier vom Dreiländereck im Südosten über Sent, die Unterengadiner Dolomiten der Sesvenna- und Ftaxx-Gruppe auf Scuol und Tarasp bis weit Richtung Guarda und Lavin.

3

Winterwandern
Sent – Chauennas – Scuol

leicht
⏱ 0h 45min ↗ 75m Erlebnis ★★★☆☆
↔ 5,4km ↘ 217m Landschaft ★★★★★

Leichte, mehrheitlich abwärts führende Winterwanderung auf breitem Pfad mit Aussicht auf die Unterengadiner Dolomiten, den Inn in der Talebene und Scuol. Stellenweise steil abfallende Passagen. Abkürzung mit dem PostAuto bei Chauennas möglich.

4

Winterwandern
Sent – Val Sinestra (retour)

mittel
⏱ 4h 15min ↗ 226m Erlebnis ★★★☆☆
↔ 13,0km ↘ 226m Landschaft ★★★★★

Abwechslungsreiche und kinderwagentaugliche Winterwanderung entlang einer breiten Fahrstrasse. Zuerst durch offenes Gelände mit Blick auf den Inn, Sur En und die Unterengadiner Dolomiten, anschliessend durch den verschneiten Wald ins Val Sinestra bis zum Hotel Val Sinestra.

Winterwandern
Guarda – God Vallatscha (retour)

5

mittel
⏱ 1h 30min ↗ 248m
↔ 4,9km ↘ 248m
Erlebnis ★★★★☆
Landschaft ★★★★★★

Winterwandern
Schellen-Ursli-Weg, Guarda – Plan dal Növ (retour)

6

leicht
⏱ 1h 30min ↗ 215m
↔ 4,4km ↘ 215m
Erlebnis ★★★★★★
Landschaft ★★★★☆

7 Via Engiadina – Weitwandern im Winter

Via Engiadina-Panoramawanderung: Wandern Sie in vier Etappen auf dem Winterwanderweg der Via Engiadina von Zernez bis nach Sent. Dank dem organisierten Gepäcktransport sind Sie unbeschwert unterwegs.

Diese Höhenwanderung im Unterengadin führt auf der sonnigen Talseite durch ursprüngliche Engadiner Dörfer wie Guarda, Ardez oder Sent. Dabei geniessen Sie abwechslungsreiche Tageswanderungen und herrliche Rundblicke auf die Unterengadiner Dolomiten.

Die Wanderung teilt sich in vier Etappen:

- Etappe 1: Zernez – Guarda [beinhaltet SchweizMobil-Nr. 258]
- Etappe 2: Guarda – Ardez
- Etappe 3: Ardez – Scuol
- Etappe 4: Scuol – Motta Naluns – Sent [SchweizMobil-Nr. 256]

358 355

Facbau Via Engiadina – Weitwandern im Winter

⏱ 14h 30min ↗ 1807m
↔ 46,8km ↘ 1864m
mittel
Erlebnis ★★★★★☆ Technik ★★★☆☆
Landschaft ★★★★★☆ Kondition ★★★★☆

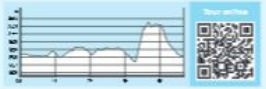

Tour online

Winterwandern
Tarasp Fontana – Vulpera – Scuol

8

mittel
⏱ 1h 15min ↗ 84m Erlebnis ★★★☆☆
↔ 4,3km ↘ 253m Landschaft ★★★★★

Leichte, schöne Wanderung von Tarasp Fontana vorbei am 1000-jährigen Schloss Tarasp hinunter nach Vulpera und bis nach Scuol, Gurlaina. Wird zum Teil auch als Schlittelweg benutzt.

9

Winterwandern
Tarasp Fontana – Lai Nair – Avrona (Rundtour)

mittel
⏱ 2h 00min ↗ 229m Erlebnis ★★★☆☆
↔ 6,8km ↘ 229m Landschaft ★★★★★

Zu Beginn etwas steilere Tour, jedoch sehr lohnenswerter Aufstieg zum Lai Nair mit dem Piz Plaoc im Hintergrund, hinunter in die kleine Siedlung Avrona und wieder zurück nach Tarasp Fontana am Schloss vorbei.

Winterwandern
Tarasp Fontana – Chapgosch – Florins – Sgrie – Sparsels (Rundtour)

10

mittel
⏱ 1h 15min ↗ 109m
↔ 3,8km ↘ 109m
Erlebnis ★★★★★☆
Landschaft ★★★★★☆

Winterwandern
Motta Naluns – Chamanna Naluns (retour)

11

mittel
⏱ 1h 30min ↗ 224m
↔ 3,9km ↘ 224m
Erlebnis ★★★★★☆
Landschaft ★★★☆☆

Winterwandern
Flurinaweg / Panoramaweg, Prui – Motta Naluns

12

leicht
⏱ 0h 30min ↗ 97m
↔ 1,9km ↘ 11m
Erlebnis ★★★★★★
Landschaft ★★★★★☆

Winterwandern
Prui – Ftan

13

mittel
⏱ 1h 15min ↗ 0m
↔ 3,9km ↘ 430m
Erlebnis ★★★☆☆
Landschaft ★★★★☆

Winterwandern
Ftan – Scuol

14

leicht
⏱ 2h 00min ↗ 61m Erlebnis ★★★☆☆
↔ 6,3km ↘ 457m Landschaft ★★★★★

Leichte, mehrheitlich abfallende Winterwanderung von Ftan hinunter nach Scuol. Der zu Beginn flache Weg an der Sonne bietet Ausblick auf die gegenüberliegenden Unterengadiner Dolomiten und das Schloss Tarasp.

15

Winterwandern
Tschlin – Martina

mittel
⏱ 2h 30min ↗ 160m Erlebnis ★★★☆☆
↔ 9,9km ↘ 660m Landschaft ★★★★☆

Aussichtsreiche Tour von urchigen Engadiner Dorf Tschlin bis nach Martina mit Sicht auf die gegenüberliegende Talseite, den Inn und den Piz Lad.

Winterwandern
Vnà – Zuort (retour)

16

leicht
⏱ 2h 45min ↗ 185m
↔ 9,5km ↘ 185m
Erlebnis ★★★★☆☆
Landschaft ★★★★★★

Winterwandern
Vnà – Ramosch

17

leicht
⏱ 1h 45min ↗ 66m
↔ 6,6km ↘ 443m
Erlebnis ★★★☆☆
Landschaft ★★★★☆

18

Winterwandern
Zernez – Costetta (Rundtour)

mittel
⏱ 4,6km ↗ 430m
Erlebnis ★★★★★☆
Landschaft ★★★★★☆

Langlaufloipen – Passlung

Es ist still im tiefen Wald, von den Baumwipfeln rieselt feiner Schnee auf die Loipe, tiefer dem Wald erhebt sich majestätisch die Unterengadiner Bergwelt. Wir geniessen das Lichtspiel am verschien Inn und können weig an weiterlaufen. Auch weil wir wissen, dass wir ganz nach Belieben in jedem Dorf das Engadin auf das PostAuto oder die Rhätische Bahn umsteigen können.

Hinweise für die Loipen:
- Markierungen: Beachten Sie bitte die offiziellen Markierungen mit Hinweisen für Loipenbenutzer*innen.
- Loipen-Sperrungen aufgrund der Schnee- und Weiterlage sind unbedingt zu beachten.
- Wir bitten um Verständnis, wenn die Loipen nach Schneefällen nicht sofort gespurt sind. Detaillierte Informationen erhalten Sie in allen Gäste-Informationsbüros oder unter engadin.com/wetpo.
- Loipenfotos können in den meisten Gäste-Informationsbüros, Sportgeschäften und bei den Kontrollposten auf der Loipe oder online unter langlauf.ch bezogen werden.
- Der Loipenpass ist lediglich auf den Langlaufloipen gültig, der ÖV ist nicht im Ticket enthalten.
- In Zernez, Ardez, Ftan und Scuol gibt es beleuchtete Rundloipen.

Alle Details der Loipen finden Sie unter: engadin.com/loipen

Langlauf
Loipe Hochalpines Institut Ftan

45

mittel
⏱ 0h 45min ↗ 121m
↔ 7,5km ↘ 121m
Technik ★★★★☆
Kondition ★★★★★

46 Scuol – Martina [SchweizMobil-Nr. 275]

⏱ 2h 00min ↗ 38m Technik ★★
↔ 20,4km ↘ 200m Kondition ★★★★
leicht

Die Talloipe folgt stets dem Fluss Inn, über offenes Gelände, durch lichten Wald und herrige Engadiner Weiler. Sie bietet zahlreiche Ein- und Ausstiegsmöglichkeiten sowie optionale Zusatzschlaufen für mehr Herausforderung.



Tour online

47 S-chanf – Zernez [SchweizMobil-Nr. 287]

⏱ 1h 30min ↗ 140m Technik ★★
↔ 15,3km ↘ 351m Kondition ★★★★
mittel

Wildromantische Waldloipe zwischen Zernez und S-chanf. Die 15km lange Loipe ist die Verlängerung der Engadin Skimarathon-Loipe ab S-chanf bis nach Zernez. Sie führt auf der rechten Innseite meist durch den Wald bis hinunter nach Zernez.

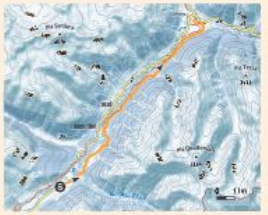



Tour online

Schlittelwege – Vias da jouslar

Frische Luft und Schnee wehen uns ins Gesicht, wir rauschen durch den Wald auf Kufen zu Tal. Bei uns gibt es fast in jedem Dorf einen Schlittelweg, zahlreiche Ausflugsrestaurants und ausreichend Vermietstationen für Schlitten. Den Aufstieg zum Start meistern wir mal zu Fuss, mal mit der Gondel- oder Sesselbahn. Auf einer der längsten Abfahrten in Graubünden geniessen wir die Aussicht über Ftan und auf das Schloss Tarasp.

Hinweise für die Schlittelwege:
- Die Kilometerangaben und die Zeit beziehen sich auf die einfache Länge der Schlittelwege und nicht automatisch bis zum Startort des Schlittelweges.
- Bitte beachten Sie, dass die Schlittelwege teilweise auch von Winterwander*innen benutzt werden.

Alle Details der Schlittelwege finden Sie unter: engadin.com/schlittelwege

Schlitteln
Ftan – Ftan

60

leicht
⏱ 0h 15min ↗ 3m Erlebnis ★★★★★★
↔ 3,7km ↘ 400m Landschaft ★★★★☆

Der Klassiker im Engadin: Der Schlittelweg von Prui nach Ftan verläuft hauptsächlich im Wald und begeistert mit seinen Ausblick auf die Dörfer und auf das Schloss Tarasp.

Schlitteln
Plan dal Növ – Guarda

61

leicht
⏱ 0h 15min ↗ 0m
↔ 1,8km ↘ 185m
Erlebnis ★★★★★☆
Landschaft ★★★★☆☆

Schlitteln
Murtera Dadaint – Munt nach Ardez

62

mittel
⏱ 0h 15min ↗ 0m
↔ 5,3km ↘ 672m
Erlebnis ★★★★★☆
Landschaft ★★★★★★

Schlitteln
Martinatsch – Ramosch

63

leicht
⏱ 0h 15min ↗ 0m
↔ 4,0km ↘ 525m
Erlebnis ★★★☆☆
Landschaft ★★★★☆

Schlitteln
Munt Baselgia – Zernez

64

mittel
⏱ <0h 15min ↗ 0m
↔ 0,7km ↘ 83m
Erlebnis ★★★☆☆
Landschaft ★★★★☆

Schneeschuhtouren – Gitas cun gianellas

Unter uns knirscht der Schnee und mit den etwas überdimensionalen Schuhen, den «Schneeschuhen», wandern wir durch die abgelegensten Seitentäler. Weit weg von präparierten Wegen zeichnen wir Schritt für Schritt eine neue Spur in den tiefen Schnee. Dabei geniessen wir die Stille, die uns umgibt und hören gut zu, was uns die Natur zu erzählen hat.

Hinweise für die Schneeschuhtouren:
- Schneeschuhtouren werden auf eigene Verantwortung unternommen.
- Die Routen sind nur teilweise markiert.
- Die Kenntnisse des Lawinenberichtes (sfl.ch) vor Antritt der Tour wird dringend empfohlen.
- Das Betreten eines Gebiets wird empfohlen.

Alle Details der Schneeschuhtouren finden Sie unter: engadin.com/schneeschuhtouren

Schneeschuhtour
Ftan – Alp Laret – Ftan

80

mittel
⏱ 2h 30min ↗ 404m
↔ 5,8km ↘ 333m
Erlebnis ★★★★☆☆
Landschaft ★★★★★☆

Schneeschuhtour
Guarda – Alp Sura (Rundtour) [SchweizMobil-Nr. 61]

81

mittel
⏱ 2h 45min ↗ 470m
↔ 5,7km ↘ 470m
Erlebnis ★★★★★★
Landschaft ★★★★★★

Schneeschuhtour
Lavin – Plan dal Bügl (Rundtour)

82

mittel
⏱ 3h 30min ↗ 551m
↔ 8,5km ↘ 551m
Erlebnis ★★★★★☆
Landschaft ★★★★☆☆

Schneeschuhtour
Lavin – Alp Zeznina (Rundtour) [SchweizMobil-Nr. 582]

83

mittel
⏱ 3h 15min ↗ 583m
↔ 8,0km ↘ 583m
Erlebnis ★★★★★☆
Landschaft ★★★★★☆

Schneeschuhtour
Ramosch – Tulai – Vnà (Rundtour)

84

mittel
⏱ 3h 15min ↗ 600m
↔ 7,0km ↘ 600m
Erlebnis ★★★★★☆
Landschaft ★★★★★☆

Schneeschuhtour
Mundadítsch – Griosch – Zuort

85

mittel
⏱ 1h 15min ↗ 150m
↔ 3,9km ↘ 191m
Erlebnis ★★★★★☆
Landschaft ★★★★★★

HOTEL CONRAD SCUOL ENGADIN
Ruhe und Komfort geniessen im romanischen Dorfkern von Scuol
Gemütliche Arven-Zimmer, Engadinersuiten und Appartements
Hausgemachte Bündner- und internationale Spezialitäten
www.conrad-scuol.ch / tel.+41(0)81 864 17 17

HOTEL GABRIEL
Hotel und Restaurant - Radizzas 139 - 7550 Scuol - Tel. 081 864 11 52
Rustikales, gemütliches Restaurant im alten Dorfkern von Scuol. Gutbürgerliche Küche, gesellige Fondues, grosse Auswahl an vegetarischen und glutenfreien Gerichten. www.hotel-gabriel.ch

ENGADIN GREEN CHAMPS
ICH BIN DABEI
myclimate
engadin.com/engadin-green-champs